



Чалбышевский сельский Совет депутатов
Енисейского района
Красноярского края

РЕШЕНИЕ

с. Чалбышево

07.10.2019

№43-133р

О согласовании границы
муниципального образования Чалбышевского сельсовета
Енисейского района Красноярского края

В соответствии с Федеральным Законом от 06.10.2003 № 131-ФЗ «Об общих принципах организации местного самоуправления в Российской Федерации», на основании ст. 20 Устава Чалбышевского сельсовета Енисейского района Красноярского края, Чалбышевский сельский Совет депутатов РЕШИЛ:

1. Согласовать границы муниципального образования Чалбышевский сельсовет Енисейского района Красноярского края согласно карте (плану) границы муниципального образования, подготовленной АО «Красноярское аэрогеодезическое предприятие», приложение 1.

2. Согласовать измененные (уточненные) границы смежных муниципальных образований: Подгорновского сельсовета Енисейского района Красноярского края и Енисейского района Красноярского края, по согласованной в соответствии с пунктом 1 настоящего решения границе муниципального образования Чалбышевский сельсовет Енисейского района Красноярского края

3. Решение вступает в силу со дня его подписания.

Глава сельсовета,
председатель сельского совета депутатов



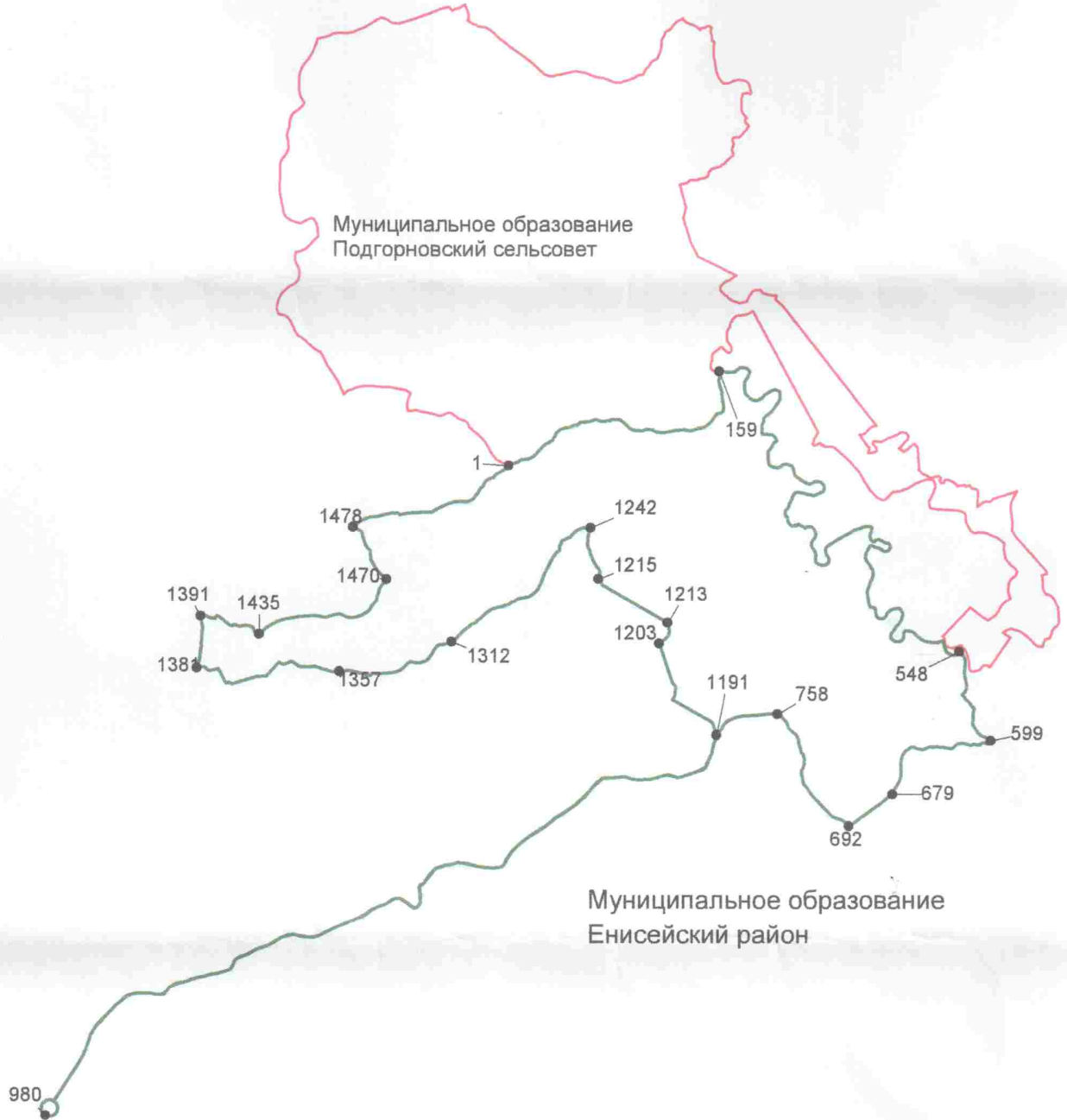
А.В.Бродников

Карта(План)




Граница муниципального образования Чалбышевский сельсовет
Енисейского района Красноярского края
План границ объекта землеустройства

Площадь 11709.34 га

Масштаб 1:1900



Условные обозначения:

-  -измененная граница муниципального образования подготовленная АО "КАГП";
-  901 -характерная (повторная, узловая) точка границы муниципального образования
-  -граница смежных муниципальных образований;